

Büro: Mobiler unterstützender Teilhabedienst

Die Abkürzung ist: MuT

Heegemühlerstraße 45a

16225 Eberswalde

## Die Wegbeschreibung



Die Weg-Beschreibung

beginnt am Bahnhof in Eberswalde.

Das ist der Bahnhof in Eberswalde von außen.

Der Bahnhof hat einen Fahrstuhl.

Sie kommen mit dem Zug an.

Dann gehen Sie vom Bahnsteig:

- die Treppe runter
- nach links
- durch einen kleinen Tunnel.



Sie gehen die Treppe wieder hoch.

Sie gehen nach rechts durch eine Tür.




Der Bahnhof in Eberswalde hat zwei Ausgänge.

Sie verlassen den Bahnhof.


Am besten:

Sie nehmen den Ausgang auf der linken Seite.

Der Ausgang heißt: Stadtmitte.



Sie gehen geradeaus.



Dann gehen Sie unter der Brücke durch.



Sie schauen nach rechts.

Und: Sie sehen eine Steintreppe.

Sie gehen die Steintreppe hinauf.



Dann sehen Sie die Bushaltestelle.

Von dieser Haltestelle fahren Busse  
mit der Nummer:

**861**

**862**

**910**

Sie können mit allen 3 Bussen fahren.



Sie fahren bis zur Haltestelle:


**Boldstraße.**

Die Busfahrt ist kurz.

Es sind 3 Haltestellen.



Sie gehen nun zur Ampel.



Und: Sie gehen über die Straße.

Dann gehen Sie nach links.



Sie gehen bis zur nächsten Querstraße  
mit dem Namen:

**Heegemühler Straße.**

Sie gehen nach rechts.



Auf der linken Seite sehen Sie das Büro von MuT.



Das ist der Eingang vom Büro:  
Mobiler  
unterstützender  
Teilhabedienst – MUT